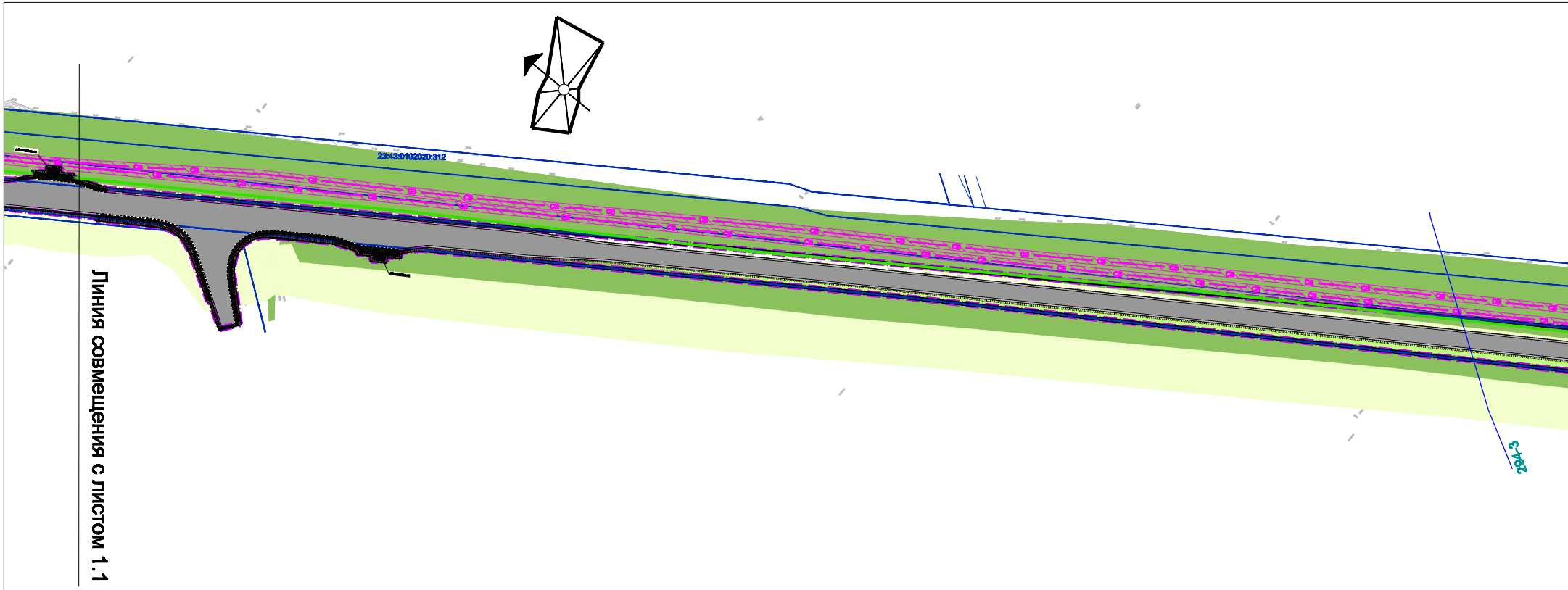
23:43:0102020:312
СВ
294-3
Линия совмещения с листом 1.1

## УСЛОВНЫЕ ОБОЗНАЧЕНИЯ

| | |
|---|---|
| ▭ | Граница проектирования |
| ▭ | Проектируемая красная линия |
| 🟥 | Граница населенного пункта |
| 🟩 | Граница кадастрового квартала согласно сведений ГКН, номер |
| 🟦 | Граница земельного участка согласно сведений ГКН, номер |
| 🟧 | Граница ОКС согласно сведений ГКН, номер |
| 🟥 | Граница ОКС согласно сведений ГКН, номер |

| | |
|---|---|
| ▥ | Обрыв, откос |
| ▭ | Незастроенная территория, пустырь |
| 🟩 | Зеленые насаждения |
| 🟩 | Растительность травяная, луговая |
| 🟦 | Канавы |
| 🟫 | Грунтовые и гравийные дороги |
| ⬛ | Дороги с асфальтовым покрытием |
| ⊠ | Остановочный павильон |

Существующие инженерные сети и сооружения

| | |
|---|---|
| 110кВ | Высоковольтная линия электропередач 110 кВт<br>(с охранной зоной 20 м в обе стороны) |
| 35кВ | Высоковольтная линия электропередач 35 кВт<br>(с охранной зоной 15 м в обе стороны) |
| 10кВ | Высоковольтная линия электропередач 10 кВт<br>(с охранной зоной 10 м в обе стороны) |
| 0,4кВ | Подземные кабельные линии электропередач<br>0,4 кВт (с охранной зоной 1 м в обе стороны) |
| В | Водопровод<br>(с охранной зоной 5 м в обе стороны) |
| СВ | Кабели связи<br>(с охранной зоной 2 м в обе стороны) |
| Г | Газопровод низкого, среднего, высокого давления<br>(с охранной зоной 2 м в обе стороны) |
| Г | Газопровод высокого давления с санитарно-защитной зоной |

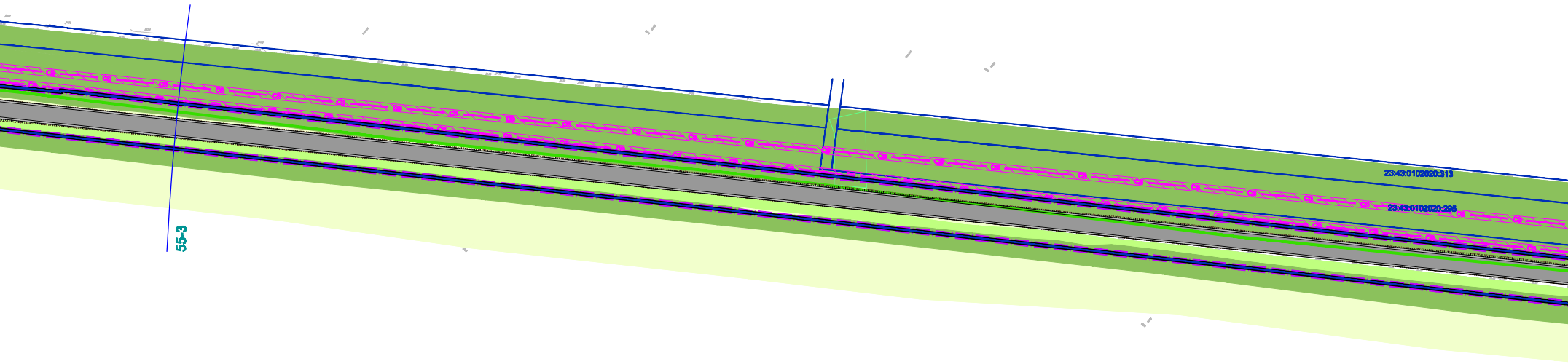
55-3
23:43:0102020:313
23:43:0102020:295

Границы зон с особыми условиями использования территории

| | |
|---|---|
| 74-2 | Граница охранных зон 1- го и 2-го пояса СЗЗ |
| 23.43.2.277 ▨ | Граница охранной зоны предприятий, номер |

1. Примечания см. лист 1.1

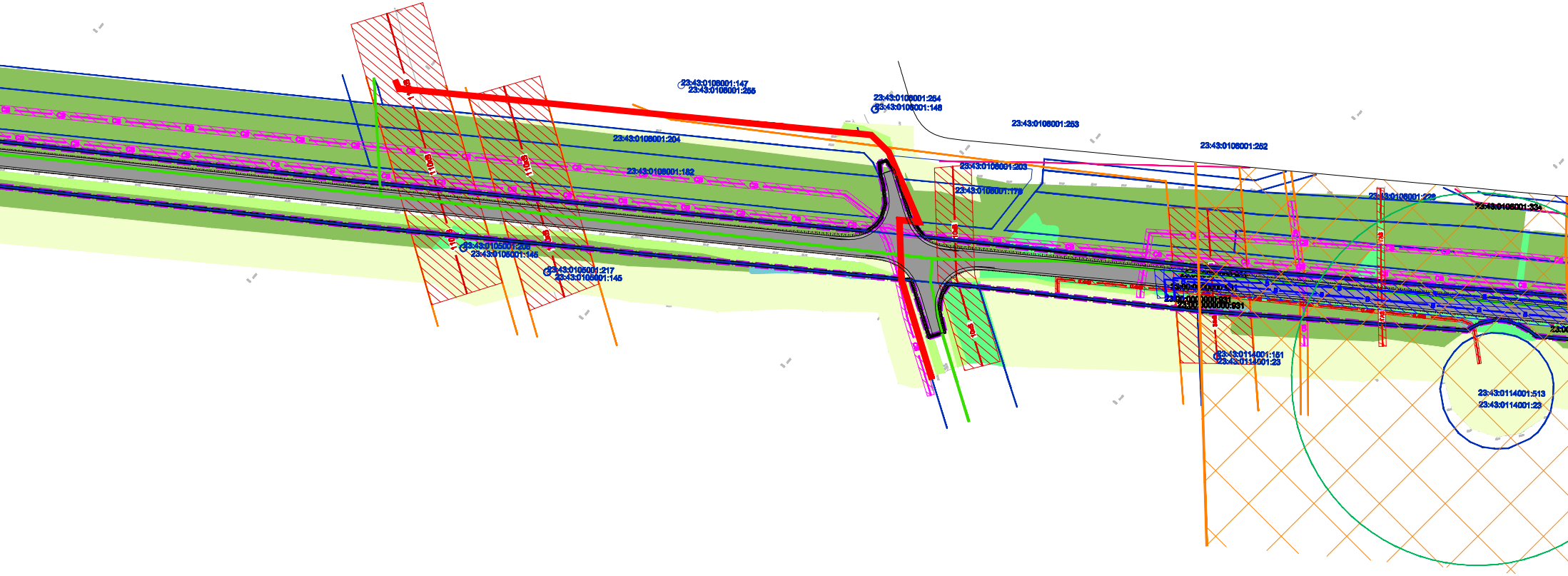
23:43:0106001:147
23:43:0106001:255
23:43:0106001:254
23:43:0106001:148
23:43:0106001:253
23:43:0106001:252
23:43:0106001:204
23:43:0106001:182
23:43:0106001:203
23:43:0106001:178
23:43:0106001:228
23:43:0106001:334
23:43:0105001:205
23:43:0105001:145
23:43:0105001:217
23:43:0105001:145
23:00:0000000:931
23:43:0114001:151
23:43:0114001:23
23:43:0114001:513
23:43:0114001:23
СВ

Компоновочная схема

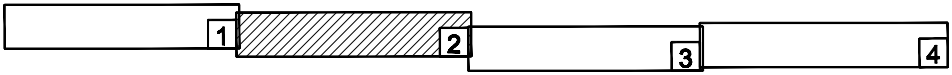

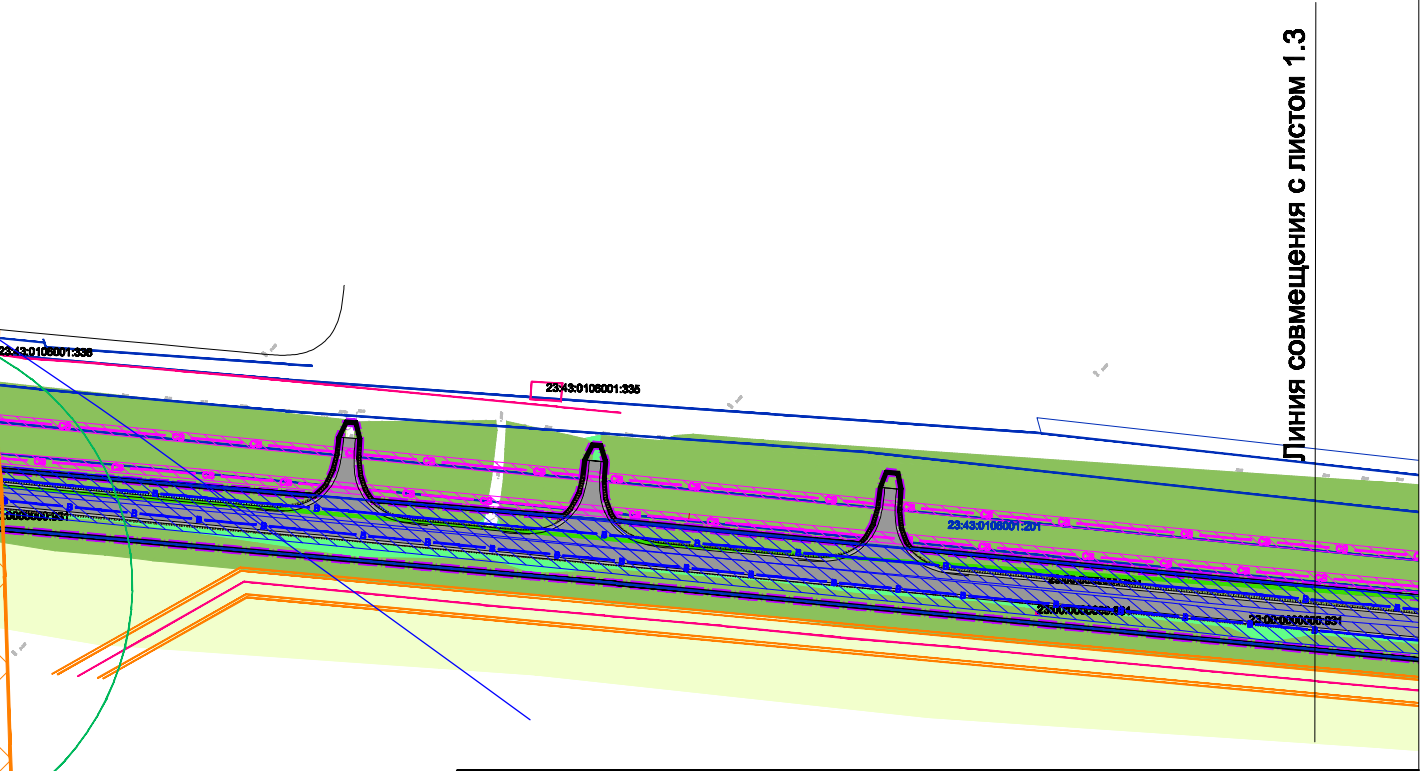
Линия совмещения с листом 1.3
23:43:0106001:336
23:43:0106001:335
:0000000:931
23:43:0106001:201
23:00:0000000:931
23:00:0000000:931

| | | | | | |
|---|---|---|---|---|---|
| Изм. | Кол.уч. | Лист | № док. | Подпись | Дата |
| ГИП | | Тесарян А.Г. | | | |
| Вед.спец. | | Корнет И.В. | | | |
| Н.контр. | | Тесарян А.Г. | | | |

МЗ-484/2017-ДПТ/ЛО

Проект планировки территории для размещения линейного объекта (автомобильной дороги, сетей инженерно-технического обеспечения) подъездная дорога к хутору Копанскому в городе Краснодаре

| Основная часть | стадия | лист | листов |
|---|---|---|---|
| | ППТ | 1.2 | 4 |

Чертеж планировки территории
М 1:2000

МБУ "Институт
Горкадастрпроект"